





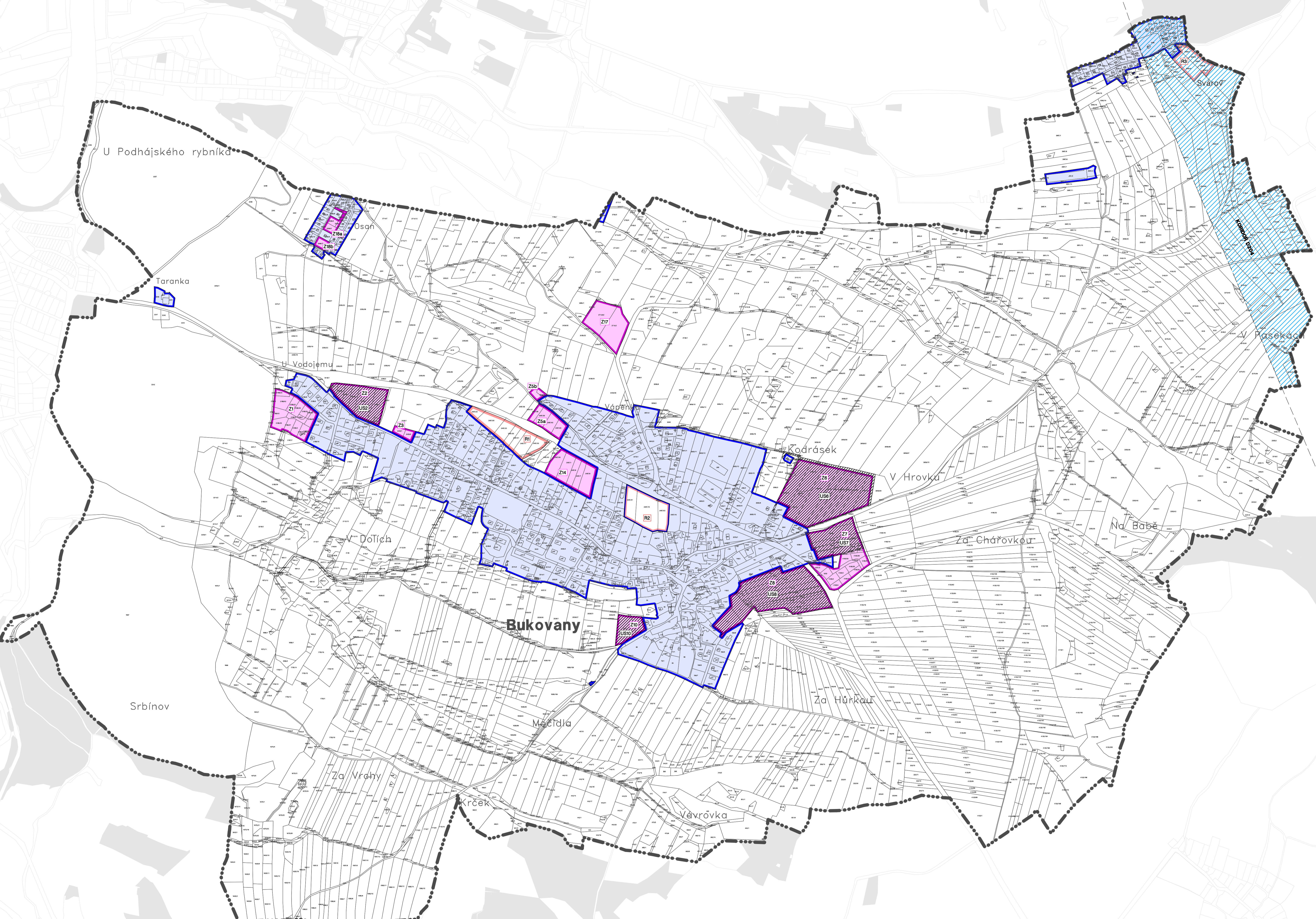


- LEGENDA**
-  HRANICE ŘEŠENÉHO ÚZEMÍ = HRANICE OBCE
  -  ÚDAJE MAPY KN – PRÁVNÍ STAV ÚZEMÍ KE DNI 10. 11. 2016 ZASTAVĚNÉ ÚZEMÍ K 27. 9. 2016 (VYMEZENO DLE PARAGRAFU 58 STAVEB. ZÁKONA NAD MAPOU KN)
  -  Z1 ZASTAVITELNÉ PLOCHY
  -  R1 PLOCHY ÚZEMNÍCH REZERV
  -  ZUS PLOCHY, VE KTERÝCH JE ROZHODOVÁNÍ O ZMĚNÁCH ÚZEMÍ PODMÍNEČNĚ VYDÁNÍM ÚZEMNÍ STUDIE
  -  KORIDORY DOPRAVNÍCH STAVEB



ZÁZNAM O ÚČINNOSTI	
Správní orgán, který územní plán Bukovany vydal:	Podpis oprávněné úřední osoby pořizovatele:
<b>Zastupitelstvo obce Bukovany</b>	Miroslav Šiška, v.r.
Datum nabytí účinnosti územního plánu:	16. srpna 2018
Pořizovatel:	Obecní úřad Bukovany
Oprávněná úřední osoba pořizovatele jméno a příjmení:	Miroslav Šiška
Funkce:	starosta obce

ÚZEMNÍ PLÁN BUKOVANY  
BYL SPOLUFINANCOVÁN Z PROSTŘEDKŮ  
MINISTERSTVA PRO MÍSTNÍ ROZVOJ



MINISTERSTVO  
PRO MÍSTNÍ  
ROZVOJ ČR

# I. Územní plán Bukovany

## I.2.a výkres základního členění území

1 : 5 000

ZHOTOVITEL A PROJEKTANT ÚP:  
**FOGLAR ARCHITECTS**  
ING. AKAD. ARCH. PETR FOGLAR  
AUT. ARCHITEKT ČKA 002667  
KUBŠTOVA 6/1101, PRAHA 4  
KANCELÁŘ TROJICKÁ 1/386, PRAHA 2  
TEL.: 602212589, 723017777

ZPRACOVATELÉ:  
ING. AKAD. ARCH. PETR FOGLAR  
ING. PAVEL HOLUBEČ, PH.D.  
ING. ARCH. ZUZANA FOGLAROVÁ  
ING. ARCH. MARKETA SEDLOVÁ

OBJEDNATEL A POŘIZOVATEL:  
OBECNÍ ÚŘAD BUKOVANY  
STAROSTA MIROSLAV ŠIŠKA  
BUKOVANY 154, 257 41 TYNEC NAD SÁZAVOU  
TEL. 317701236  
IČO0568381