









-  řešené území
-  zastavěné území k 10.1.2024
-  Z - zastavitelná plocha
-  K - plocha změn v krajině
-  R - územní rezerva
-  US - plocha s podmínkou územní studie
-  U - část územního plánu s prvky regulačního plánu

 **MINISTERSTVO PRO MÍSTNÍ ROZVOJ ČR** Změna územního plánu Bukovany byla spolufinancována z prostředků státního rozpočtu ČR, z programu Ministerstva pro místní rozvoj ČR

Záznam o účinnosti

Označení správního orgánu, který poslední změnu územního plánu vydal: Otisk úředního razítka:
Zastupitelstvo obce Bukovany

Datum nabytí účinnosti poslední změny: Pořadové číslo poslední změny:
 15.10.2024 2

Jméno a příjmení, funkce a podpis oprávněné úřední osoby pořizovatele:
 Miroslav Šiška
 starosta obce Bukovany

Odpovědný projektant:
 Ing. Petr Laube
 Autorizovaný architekt pro obor územní plánování
 ČKA 03 889
 Vojtěšská 391, 277 11 Neratovice

Autorský kolektiv:
 Ing. Petr Laube

Pořizovatel: Objednatel:
 Obecní úřad Bukovany Obec Bukovany
 Bukovany 154 Bukovany 154
 257 41 Týnec nad Sázavou 257 41 Týnec nad Sázavou

Název akce: Formát: A0

ÚZEMNÍ PLÁN BUKOVANY



Datum: 09 / 2024
 Měřítko: 1 : 5 000
 Číslo paré: Číslo výkresu: 1

Etapa: Úplné znění po změnách č.1 a č.2
 Název výkresu: **Výkres základního členění území**