









-  řešené území
-  rozvojová oblast
-  rozvojová osa
-  Z - zastavitelná plocha řešená změnou č.2
-  K - plocha změn v krajině řešené změnou č.2
-  CNZ - koridor nad plochami s rozdílným způsobem využití z nadřazené dokumentace navržený
-  RBK - regionální biokoridor - rušený
-  CNZ - koridor nad plochami s rozdílným způsobem využití z nadřazené dokumentace rušený



**MINISTERSTVO  
PRO MÍSTNÍ  
ROZVOJ ČR**

Změna územního plánu Bukovany byla spolufinancována z prostředků státního rozpočtu ČR, z programu Ministerstva pro místní rozvoj ČR

### Záznam o účinnosti

Označení správního orgánu, který změnu územního plánu vydal:

Otisk úředního razítka:

Zastupitelstvo obce Bukovany

Datum nabytí účinnosti změny územního plánu:

15.10.2024

Jméno a příjmení, funkce a podpis oprávněné úřední osoby pořizovatele:

Miroslav Šiška  
starosta obce Bukovany



Odpovědný projektant:

Ing. Petr Laube  
Autorizovaný architekt pro obor územní plánování  
ČKA 03 889  
Vojtěšská 391, 277 11 Neratovice

Autorský kolektiv:

Ing. Petr Laube

Pořizovatel:


Obecní úřad Bukovany  
Bukovany 154  
257 41 Týnec nad Sázavou

Objednatel:

Obec Bukovany  
Bukovany 154  
257 41 Týnec nad Sázavou

Název akce:

**Změna č.2  
ÚZEMNÍHO PLÁNU  
BUKOVANY**



Etapa:

Název výkresu:

**Výkres širších vztahů**

Formát:

A3

Datum:

09 / 2024

Měřítko:

1 : 25 000

Číslo paré:

Číslo výkresu:

**7**

