













-  řešené území
 -  zastavěné území aktualizované změnou č.2 k 10.1.2024
 -  Z - zastavitelná plocha řešená změnou č.2
 -  K - plocha změn v krajině řešená změnou č.2
 -  CNZ - koridor nad plochami s rozdílným způsobem využití z nadřazené dokumentace navržený
 -  CNZ - koridor nad plochami s rozdílným způsobem využití z nadřazené dokumentace rušený
- Poznámka: Plochy Z.19, Z.20, Z.21, Z.22, Z.23, K.3c a K.5 jsou navržené v platném ÚP Bukovany. Změnou č.2 se pouze zařazují mezi zastavitelné plochy (Z) nebo plochy změn v krajině (K) a přiřazuje se jim pořadové číslo.
- Limity a údaje v území**
-  Pozemky určené k plnění funkce lesa
 -  Investice do půdy - odvodnění
 -  Hranice BPEJ
 -  Vzdálenost 30m od okraje lesa
- Grafika pozadí**
-  zastavěné území dle platného ÚP

 **MINISTERSTVO PRO MÍSTNÍ ROZVOJ ČR** Změna územního plánu Bukovany byla spolufinancována z prostředků státního rozpočtu ČR, z programu Ministerstva pro místní rozvoj ČR

Záznam o účinnosti

Označení správního orgánu, který změnu územního plánu vydal: Ověřeno razítkem:
Zastupitelstvo obce Bukovany

Datum nabytí účinnosti změny územního plánu:
15.10.2024

Jméno a příjmení, funkce a podpis oprávněné úřední osoby pořizovatele:
Miroslav Šiška
 starosta obce Bukovany

Odpovědný projektant:
 Ing. Petr Laube
 Autorizovaný architekt pro obor územní plánování
 ČKA 03 889
 Vojtěšská 391, 277 11 Neratovice

Autorský kolektiv:
 Ing. Petr Laube

Pořizovatel: **Obecní úřad Bukovany**
 Bukovany 154
 257 41 Týnec nad Sázavou

Objednatel: **Obec Bukovany**
 Bukovany 154
 257 41 Týnec nad Sázavou

Název akce: **Změna č.2 ÚZEMNÍHO PLÁNU BUKOVANY**

Formát: A0
 Datum: 09 / 2024
 Měřítko: 1 : 5 000
 Číslo paré:
 Číslo výkresu: **6**

Etapa:
 Název výkresu: **Výkres předpokládaných záborů půdního fondu**